

1970

( 848 ) M0-3-P0 ( F1 )

POSE SOUTERRAINE D'UN CABLE DE 3 X 240 mm<sup>2</sup> DE SECTION A 36 kV  
ENTRE LES SOUS-STATIONS MOLENBEEK ET POINT-QUEST.

( 848 ) M0-3-P0 ( F2 )

POSE SOUTERRAINE D'UN CABLE DE 3 X 240 mm<sup>2</sup> DE SECTION A 36 kV  
ENTRE LES SOUS-STATIONS MOLENBEEK ET POINT-QUEST.

( 091 ) PILOTE M0-P0

POSE D'UN CABLE PILOTE A 58 PAIRES DE CONDUCTEURS DE 14/10 DE SECTION  
ENTRE LES SOUS-STATIONS MOLENBEEK ET POINT-QUEST.

REMARQUE : Les cotes de profondeur de pose sont celles du fond des tranchées.

OPMERKING : Dieptematen duiden de bodem van de sleuf aan.

2703 - 5A

AVIS IMPORTANT












Les tracés et les cotes qui figurent sur ce plan ne constituent que des indications qui doivent permettre de repérer le parcours réel que suivent les câbles dans le sol. Il se pourrait en effet, que pour des causes diverses - par exemple : modifications apportées à la voirie - ce plan ne correspond plus tout à fait à la réalité.  
NB : La communication de nos renseignements ne peut engager notre responsabilité en aucun cas.

BELANGRIJK BERICHT

De tracés en maten die op onderhavig plan voorkomen zijn slechts aanduidingen die toelaten de weg te vinden door de kabels in de grond gevolgd. Het is inderdaad mogelijk, dat ingevolge verscheidene oorzaken - b.v. : veranderingen aan de wegenis - dit plan niet meer volledig met de werkelijkheid overeenstemt.  
NB : In geen enkel geval kunnen we door de mededeling van onze inlichtingen aansprakelijk gesteld worden.

36 848

No/Nr Folio	DESCRIPTION / OMSCHRIJVING	Révision / Revisie								
		00	01	02	03	04	05	06	07	08
001		X								
002		X								
003		X								
004		X								
005		X								
006		X								
007		X								
008		X								
009	Mise a jour du plan	08/02/2007	X	X						
010			X							
011			X							
012			X							
013			X							

CABLE PILOTE		SIGNALISATIEKABEL
CABLE 6 kV		6 kV KABEL
CABLE 12 kV		12 kV KABEL
CABLE 15 kV		15 kV KABEL
CABLE 30 kV		30 kV KABEL
CABLE 36 kV		36 kV KABEL
CABLE 70 kV		70 kV KABEL
CABLE 150 kV		150 kV KABEL
TRAIT D'AXE		ASLIJN
ZONE DE TRAVAUX		WERKZONE
LIMITE DE TERRITOIRE		BEGRENZING GRONDGEBIED

	JONCTION CABLE DE PUISSANCE / VERBINDINGSMOF VAN VERMOGENKABEL
	JONCTION CABLE PILOTE / VERBINDINGSMOF VAN SIGNALISATIEKABEL
	TRAPILLON DE PRISE DE POTENTIEL / LUIK NAAR SPANNINGSMETING
	COFFRET / KAST
	POTEAU ELECTRIQUE / ELECTRICITEITSPAAL
	FEU ROUGE / VERKEERSLICHT
	PYLONE HAUTE TENSION / HOOGSPANNINGSMAST
	AVALOIR / WATERSLIKKER
	TAQUE D'EGOUT / RIOOLDEKSEL
	BOUCHE D'INCENDIE / BRANDKRAAN
	TUYAU / BESCHERMBUIS
	PAVE OU POTEAU REPERE / MERKSTEEN OF MERKPAAL
	BORNE KILOMETRIQUE / KILOMETERPAAL
	BITTE D'AMARRAGE / MEERPAAL
	DETAIL / DETAIL
	COUPE / DOORSNEDE
	COORDONNEES RELEVES AU GPS / GPS COORDINATEN

REMARQUE : Les cotes de profondeur de pose sont celles du fond des tranchées.

OPMERKING : Dieptematen duiden de bodem van de sleuf aan.

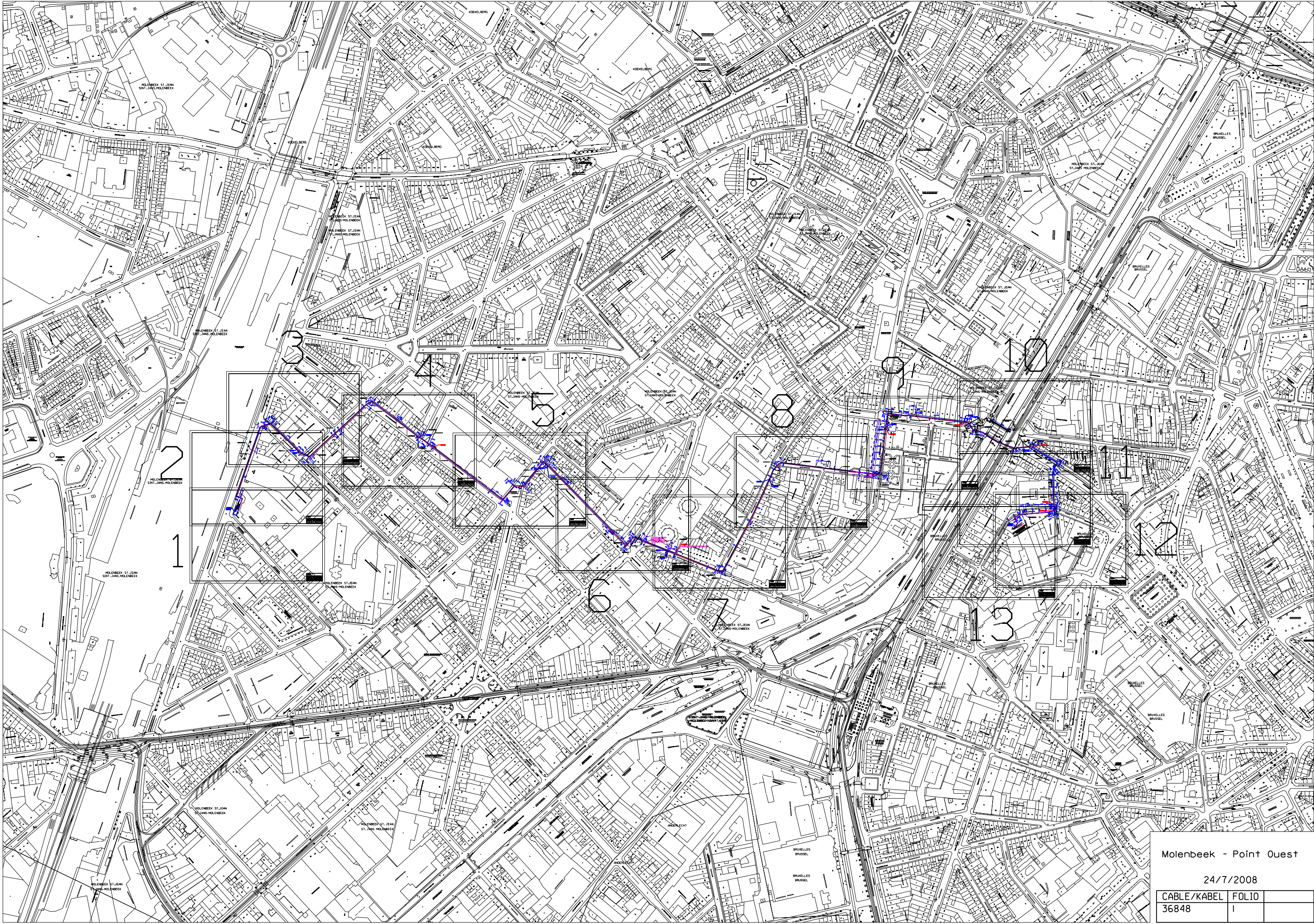
**AVIS IMPORTANT**

Les tracés et les cotes qui figurent sur ce plan ne constituent que des indications qui doivent permettre de repérer le parcours réel que suivent les câbles dans le sol. Il se pourrait en effet, que pour des causes diverses - par exemple : modifications apportées à la voirie - ce plan ne correspond plus tout à fait à la réalité. NB : La communication de nos renseignements ne peut engager notre responsabilité en aucun cas.

**BELANGRIJK BERICHT**

De tracés en maten die op onderhavig plan voorkomen zijn slechts aanduidingen die toelaten de weg te vinden door de kabels in de grond gevolgd. Het is inderdaad mogelijk, dat ingevolge verscheidene oorzaken - b.v.: veranderingen aan de wegenis - dit plan niet meer volledig met de werkelijkheid overeenstemt. NB : In geen enkel geval kunnen we door de mededeling van onze inlichtingen aansprakelijk gesteld worden.

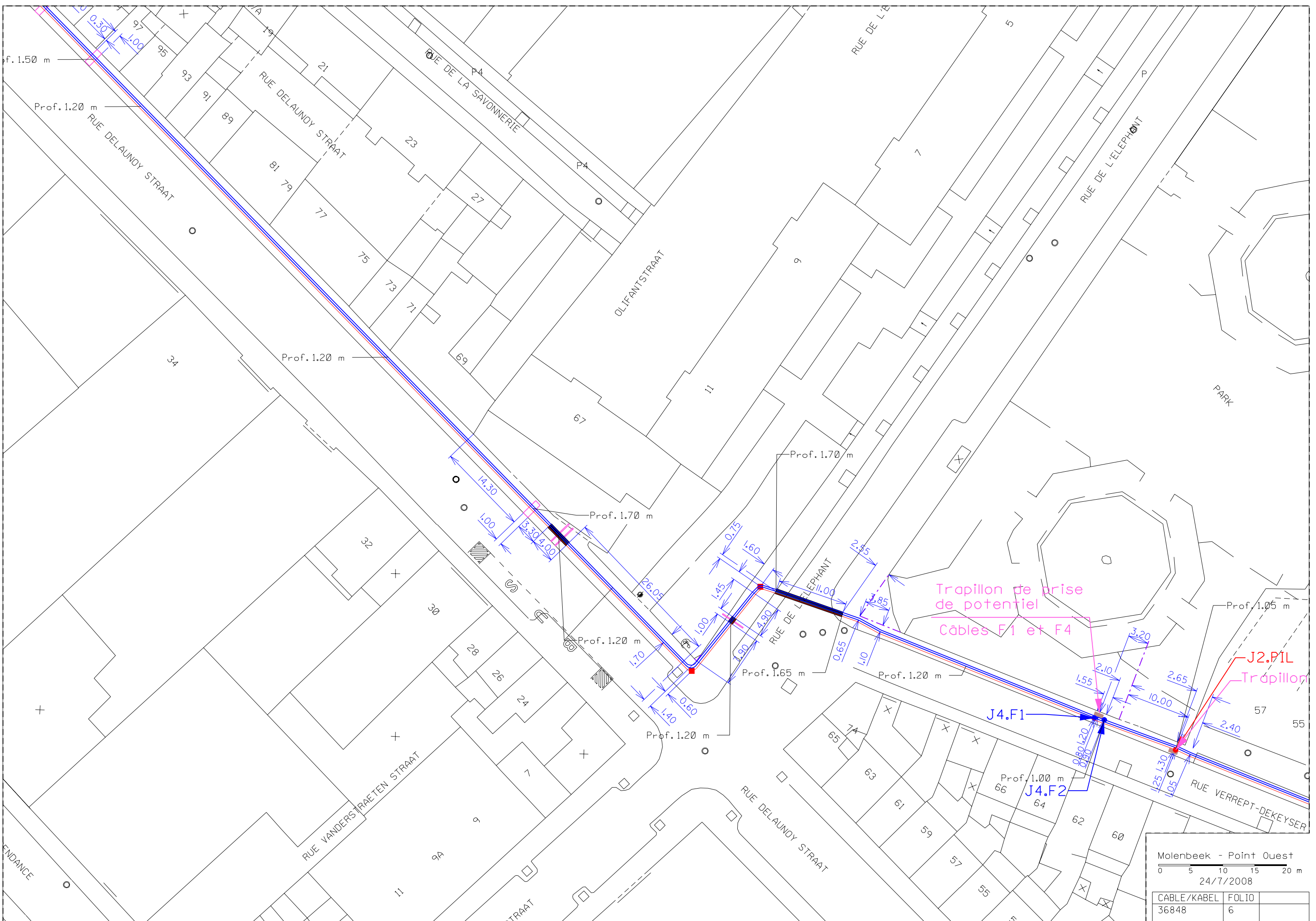
CABLE	FOLIO	REV
KABEL	FOLIO	REV
36848	000	001



Molenbeek - Point Ouest

24/7/2008

CABLE/KABEL	FOLIO	
36848	1	



Trapillon de prise de potentiel  
Câbles F1 et F4

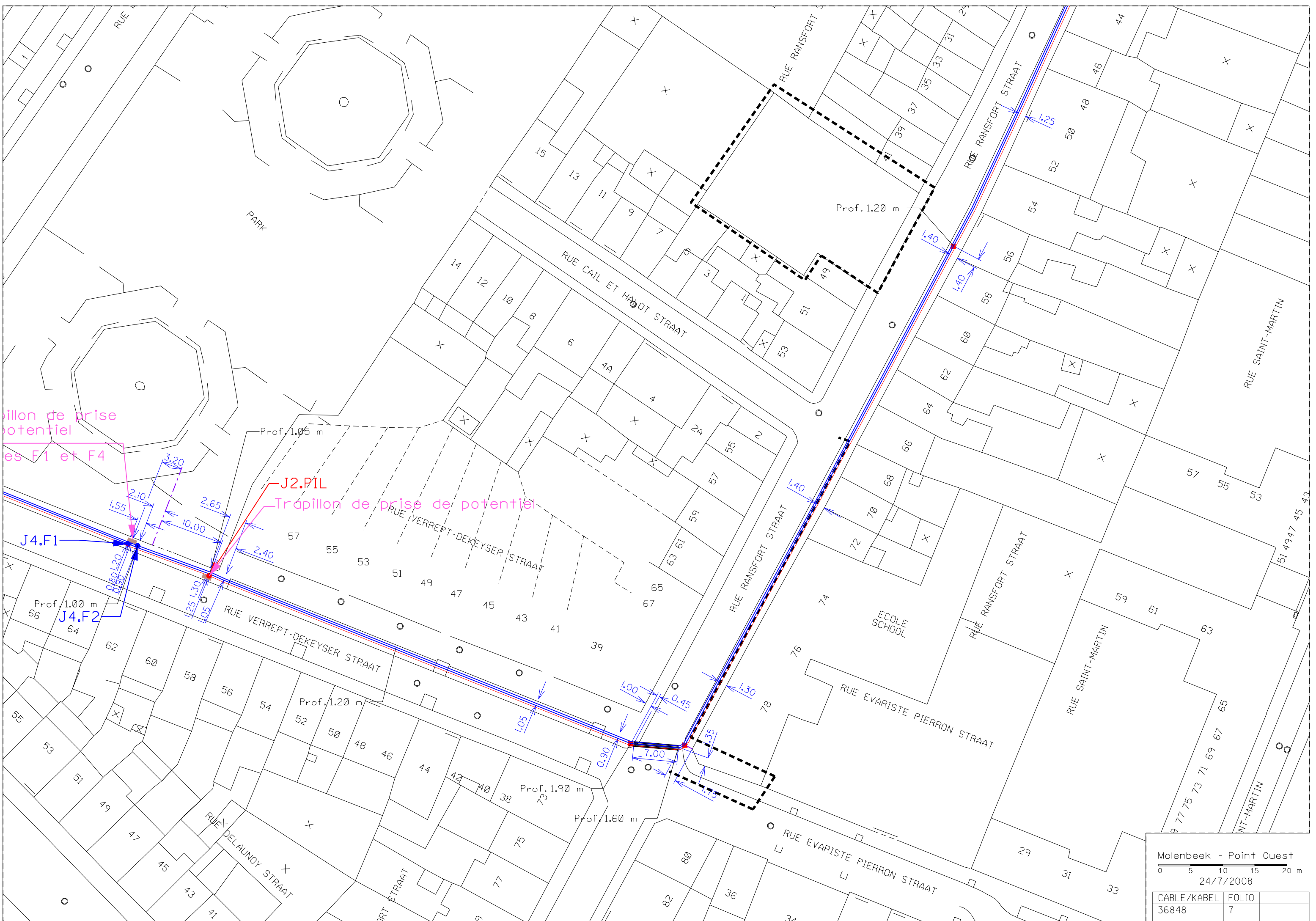
J2.PIL  
Trapillon

J4.F1

J4.F2

Molenbeek - Point Ouest  
0 5 10 15 20 m  
24/7/2008

CABLE/KABEL	FOLIO
36848	6



Trapillon de prise de potentiel  
Moulins F1 et F4

J2.PIL  
Trapillon de prise de potentiel

Molenbeek - Point Ouest

0 5 10 15 20 m

24/7/2008

CABLE/KABEL	FOLIO
36848	7



ASSETS VLAANDEREN

Vaartkaai 2

B - 2170 Merksem

Tel. : +32-3-640.07.11

Fax : +32-3-640.07.59

## HELIP - MOLEN

Pose de 3 cables souterrain 150kV entre le poste d'Heliport et Molenbeek

3060m                      3 x 1 x 2500 Alu EAXeUeWB                      2022

Pose de 2 tuyaux pour fibre optique entre le poste d'Heliport et Molenbeek

3080m                      2 x HDPE50                      2022

REMARQUE : Les cotes de profondeur de pose sont celles du fond des tranchées.

OPMERKING : Dieptematen duiden de bodem van de sleuf aan.

### AVIS IMPORTANT

Les tracés et les cotes qui figurent sur ce plan ne constituent que des indications qui doivent permettre de repérer le parcours réel que suivent les câbles dans le sol. Il se pourrait en effet, que pour des causes diverses - par exemple : modifications apportées à la voirie - ce plan ne correspond plus tout à fait à la réalité.  
NB : La communication de nos renseignements ne peut engager notre responsabilité en aucun cas.

### BELANGRIJK BERICHT

De tracés en maten die op onderhavig plan voorkomen zijn slechts aanduidingen die toelaten de weg te vinden door de kabels in de grond gevolgd. Het is inderdaad mogelijk, dat ingevolge verscheidene oorzaken - b.v. : veranderingen aan de wegenis - dit plan niet meer volledig met de werkelijkheid overeenstemt.  
NB : In geen enkel geval kunnen we door de mededeling van onze inlichtingen aansprakelijk gesteld worden.

F150466

No/Nr Fol10	DESCRIPTION / OMSCHRIJVING	Révision / Revisie									
		00	01	02	03	04	05	06	07	08	
001		X									
002		X									
003		X									
004		X									
005		X									
006		X									
007		X									
008		X									
009		X									
010		X									
011		X									
012		X									
013		X									
014		X									
015		X									
016		X									
017		X									
018		X									
019		X									
020		X									
021		X									
022		X									
023		X									



# ASSETS VLAANDEREN

Vaartkaai 2  
B - 2170 Merksem

Tel. : +32-3-640.07.11  
Fax : +32-3-640.07.59

- |  |                                      |  |                    |
|--|--------------------------------------|--|--------------------|
|  | KABEL                                |  | GPS METING         |
|  | SIGNALISATIE                         |  | KABEL              |
|  | 6 kV                                 |  | SIGNALISATIE       |
|  | 12 kV                                |  | MOF                |
|  | 15 kV                                |  | BUIS               |
|  | 30 kV                                |  | MERKSTEEN          |
|  | 36 kV                                |  | STRAAT             |
|  | 70 kV                                |  | GEBOUW             |
|  | 150 kV                               |  | GAS                |
|  | 220 kV                               |  | TELECOM KABEL      |
|  | 380 kV                               |  | LAAGSPANNING KABEL |
|  | OVERGEBRACHT                         |  | WATERLEIDING       |
|  | ASLIJN                               |  |                    |
|  | WERKZONE                             |  |                    |
|  | BEGRENZING GRONDGEBIED               |  |                    |
|  | VERBINDINGSMOF VAN VERMOGENKABEL     |  |                    |
|  | VERBINDINGSMOF VAN SIGNALISATIEKABEL |  |                    |
|  | LUIK NAAR SPANNINGSMETING            |  |                    |
|  | KAST                                 |  |                    |
|  | BEZOEK KAMER                         |  |                    |
|  | ELECTRICITEITSPAAL                   |  |                    |
|  | VERKEERSLICHT                        |  |                    |
|  | HOOGSPANNINGSMAST                    |  |                    |
|  | WATERSLIKKER                         |  |                    |
|  | RIOOLDEKSEL                          |  |                    |
|  | BRANDKRAAN                           |  |                    |
|  | BESCHERMBUIS                         |  |                    |
|  | MERKSTEEN OF MERKPAAL                |  |                    |
|  | GRENSSTEEN OVERGANG                  |  |                    |
|  | KILOMETERPAAL                        |  |                    |
|  | VASTMEREN                            |  |                    |
|  | DETAIL                               |  |                    |
|  | DOORSNEDE                            |  |                    |

REMARQUE : Les cotes de profondeur de pose sont celles du fond des tranchées.

OPMERKING : Dieptematen duiden de bodem van de sleuf aan.

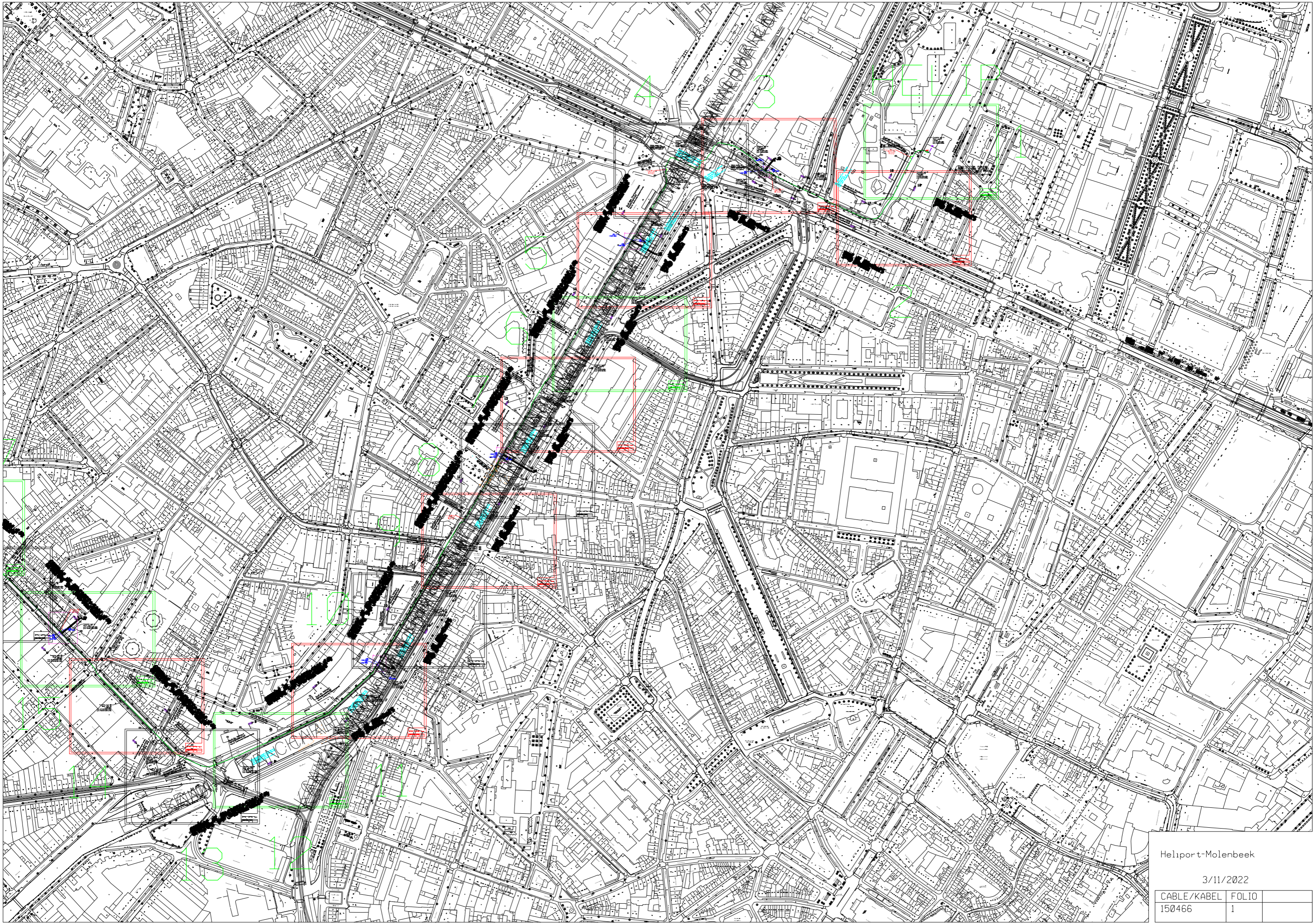
**AVIS IMPORTANT**

Les tracés et les cotes qui figurent sur ce plan ne constituent que des indications qui doivent permettre de repérer le parcours réel que suivent les câbles dans le sol. Il se pourrait en effet, que pour des causes diverses - par exemple : modifications apportées à la voirie - ce plan ne correspond plus tout à fait à la réalité. NB : La communication de nos renseignements ne peut engager notre responsabilité en aucun cas.

**BELANGRIJK BERICHT**

De tracés en maten die op onderhavig plan voorkomen zijn slechts aanduidingen die toelaten de weg te vinden door de kabels in de grond gevolgd. Het is inderdaad mogelijk, dat ingevolge verscheidene oorzaken - b.v. : veranderingen aan de wegenis - dit plan niet meer volledig met de werkelijkheid overeenstemt. NB : In geen enkel geval kunnen we door de mededeling van onze inlichtingen aansprakelijk gesteld worden.

CABLE	FARDE	FOLIO	REV
KABEL	MAP	FOLIO	REV
15	04	66	00
00	00	00	00

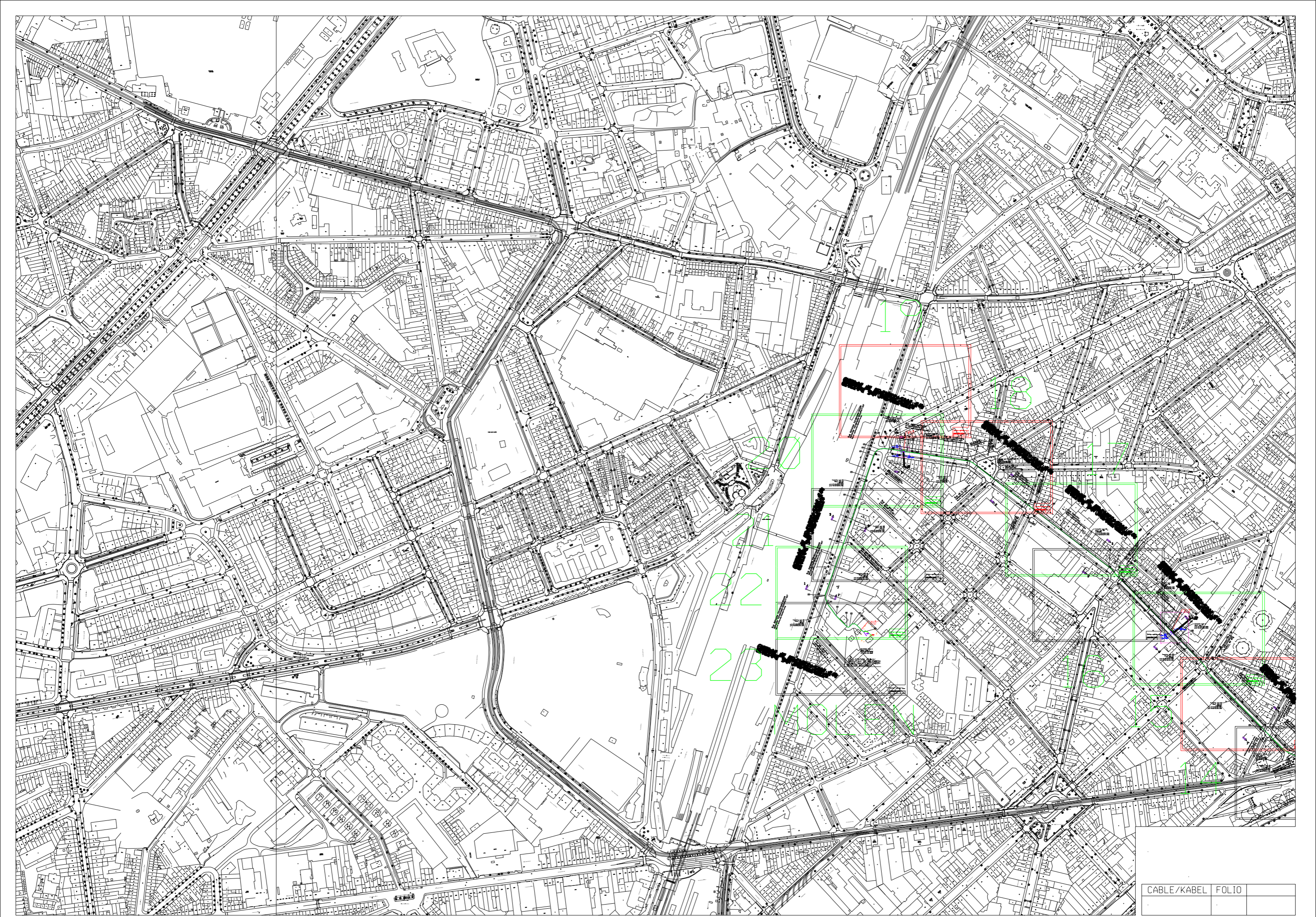


Heliport-Molenbeek

3/11/2022

CABLE/KABEL	FOLIO	
150466	1	





CABLE/KABEL	FOLIO	
-------------	-------	--

# COMMUNE DE SINT-JANSEN-BEEK-SAN GEMEENTE MOLENBEEK-SANT



Tranche type B3  
 Sleuf type B3  
 L=203.00m  
 p/d HT/HS=0.90-1.90m  
 p/d FO/OV=0.70-1.70m

Heliport-Molenbeek

0 5 10 15 20 m

3/11/2022

CABLE/KABEL	FOLIO	
150466	14	

# ANBEEK-SAINTE-JEAN MOLLENBEEKJE AN

Chambre de visite P.O.  
Toezichtspunt O.V.  
X=147430.15  
Y=171292.37

J2

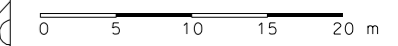
Tranchée type A  
Sleuf type A  
p/d HT/HS=1.20-1.80m  
p/d FO/OV=1.00-1.60m

J2A  
(150-466)

J2C  
(150-466)  
J2B  
(150-466)

Tranchée type B3  
Sleuf type B3  
L=203.00m  
p/d HT/HS=0.90-1.90m  
p/d FO/OV=0.70-1.70m

Heliport-Mollenbeek



3/11/2022

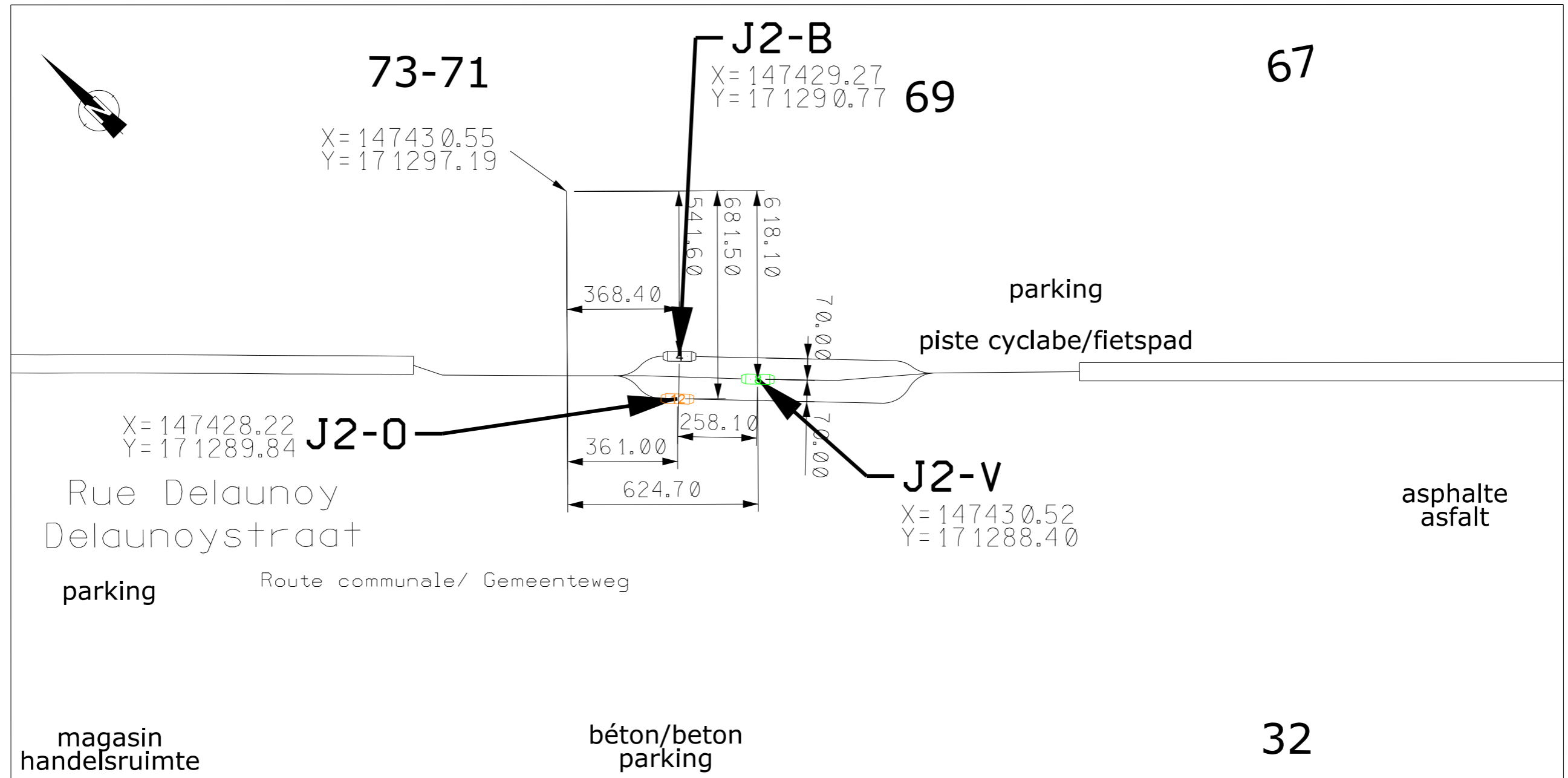
CABLE/KABEL	FOLIO
150466	15

# JONCTION 2

## VERBINDINGSMOF 2

Vers la Sous-station de 150/36/11kV de Molenbeek  
 Naar 150/36/11kV Onderstation Molenbeek

Vers la Sous-station 150/36/11kV Héliport  
 Naar 150/36/11kV Onderstation Héliport

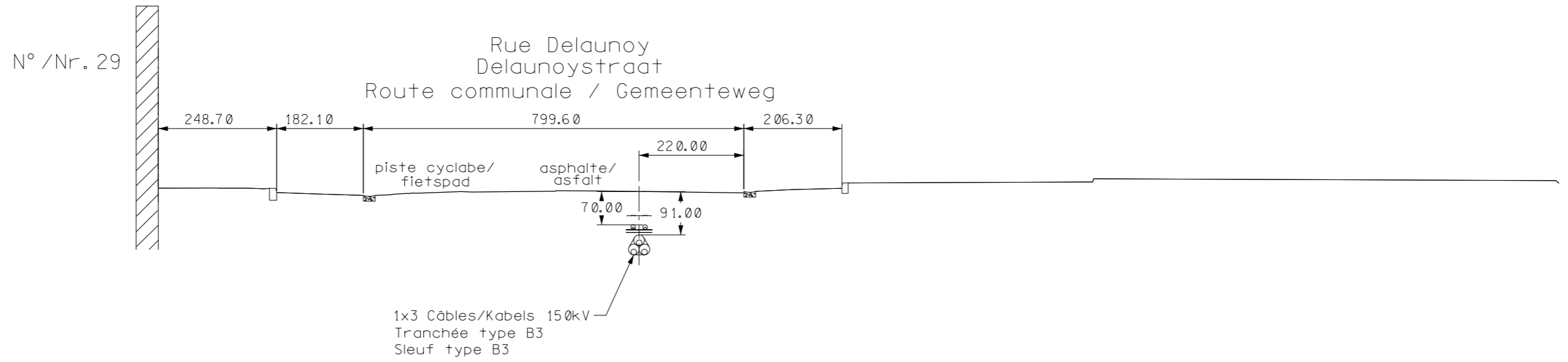


Héliport-Molenbeek

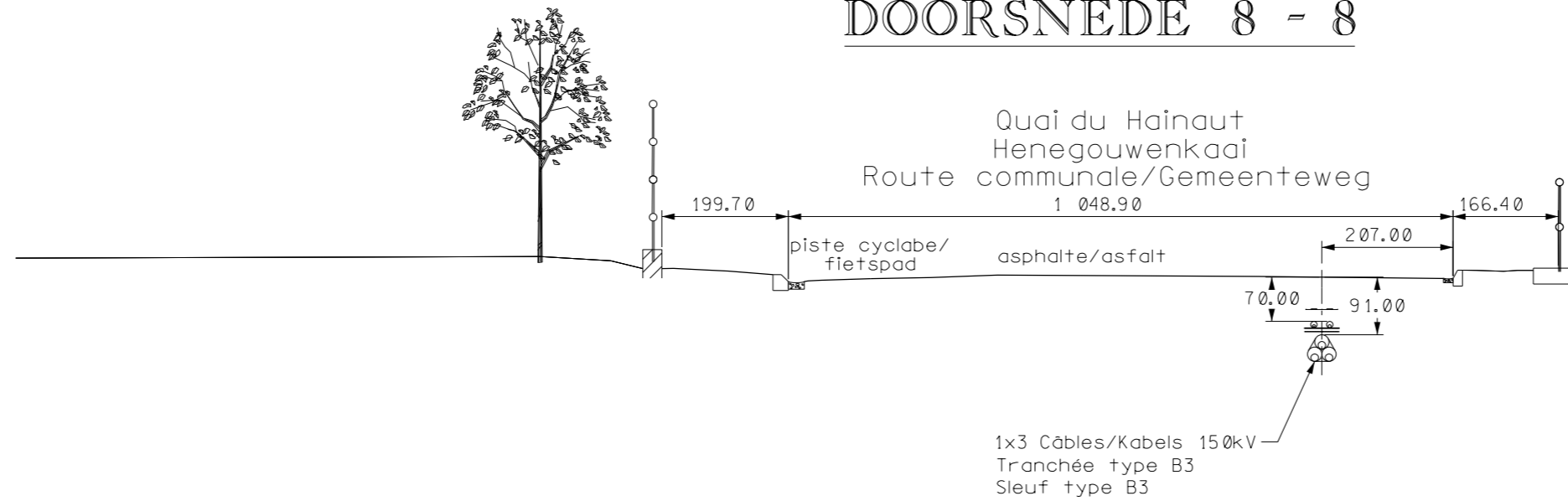
3/11/2022

CABLE/KABEL	FOLIO
150466	15-16

# COUPE 7 - 7 DOORSNEDE 7 - 7



# COUPE 8 - 8 DOORSNEDE 8 - 8



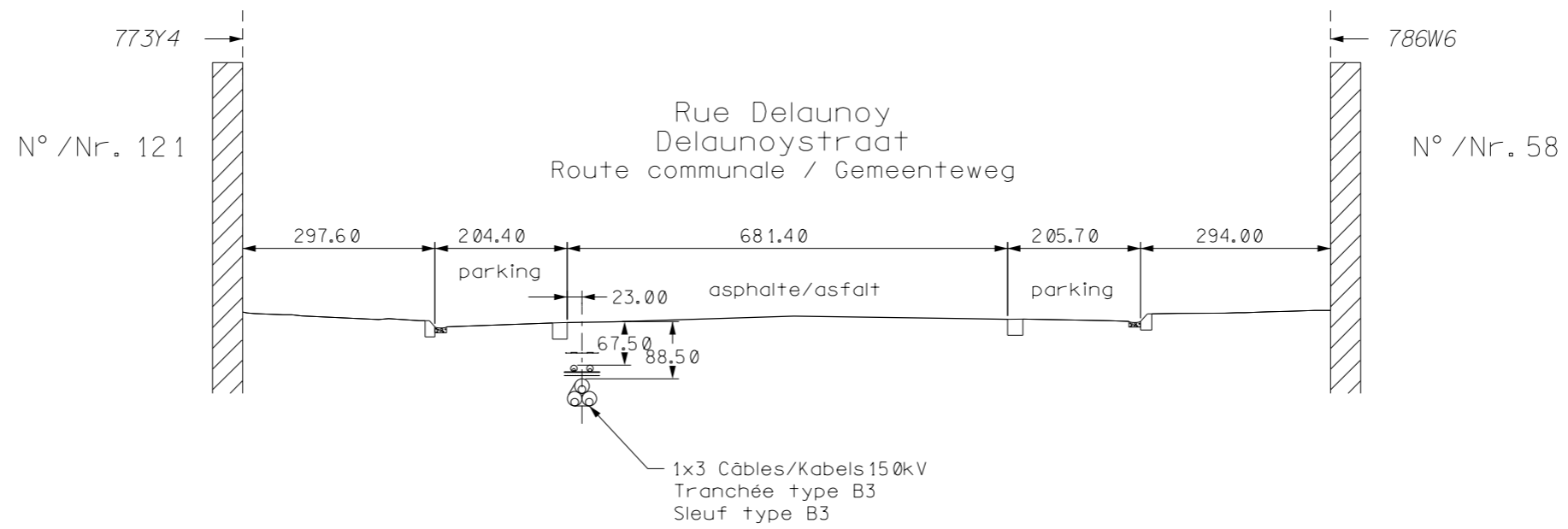
DE INLICHTINGEN WORDEN BIJ WIJZE VAN AANDUIDING GEGEVEN EN KUNNEN ONS GEENSZINS VERANTWOORDELIJK STELLEN.  
LES RENSEIGNEMENTS SONT DONNES A TITRE INDICATIF ET N'ENGAGENT PAS NOTRE RESPONSABILITE.



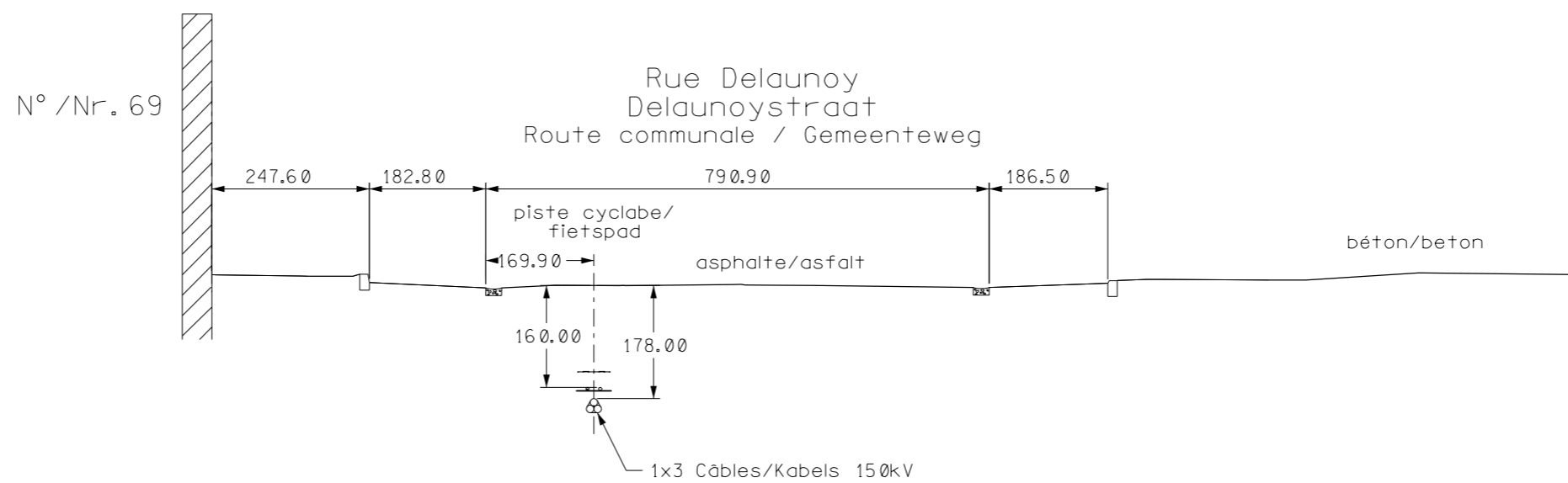
LIAISON SOUTERRAINE 150kV  
MOLENBEEK - HELIPORT  
ONDERGRONDSE 150kV VERBINDING  
MOLENBEEK - HELIPORT  
(150.466)  
Sch./Ech.: 1/100

VOLGNUMMER/NUMERO		FOLIO		REV	
150466	210	12	14	3	3

# COUPE 5 - 5 DOORSNEDE 5 - 5



# COUPE 6 - 6 DOORSNEDE 6 - 6



DE INLICHTINGEN WORDEN BIJ WIJZE VAN AANDUIDING GEGEVEN EN KUNNEN ONS GEENSZINS VERANTWOORDELIJK STELLEN.

LES RENSEIGNEMENTS SONT DONNES A TITRE INDICATIF ET N'ENGAGENT PAS NOTRE RESPONSABILITE.



Heliport-Molenbeek

3/11/2022/201-

CABLE/KABEL	FOLIO
150466	15-17