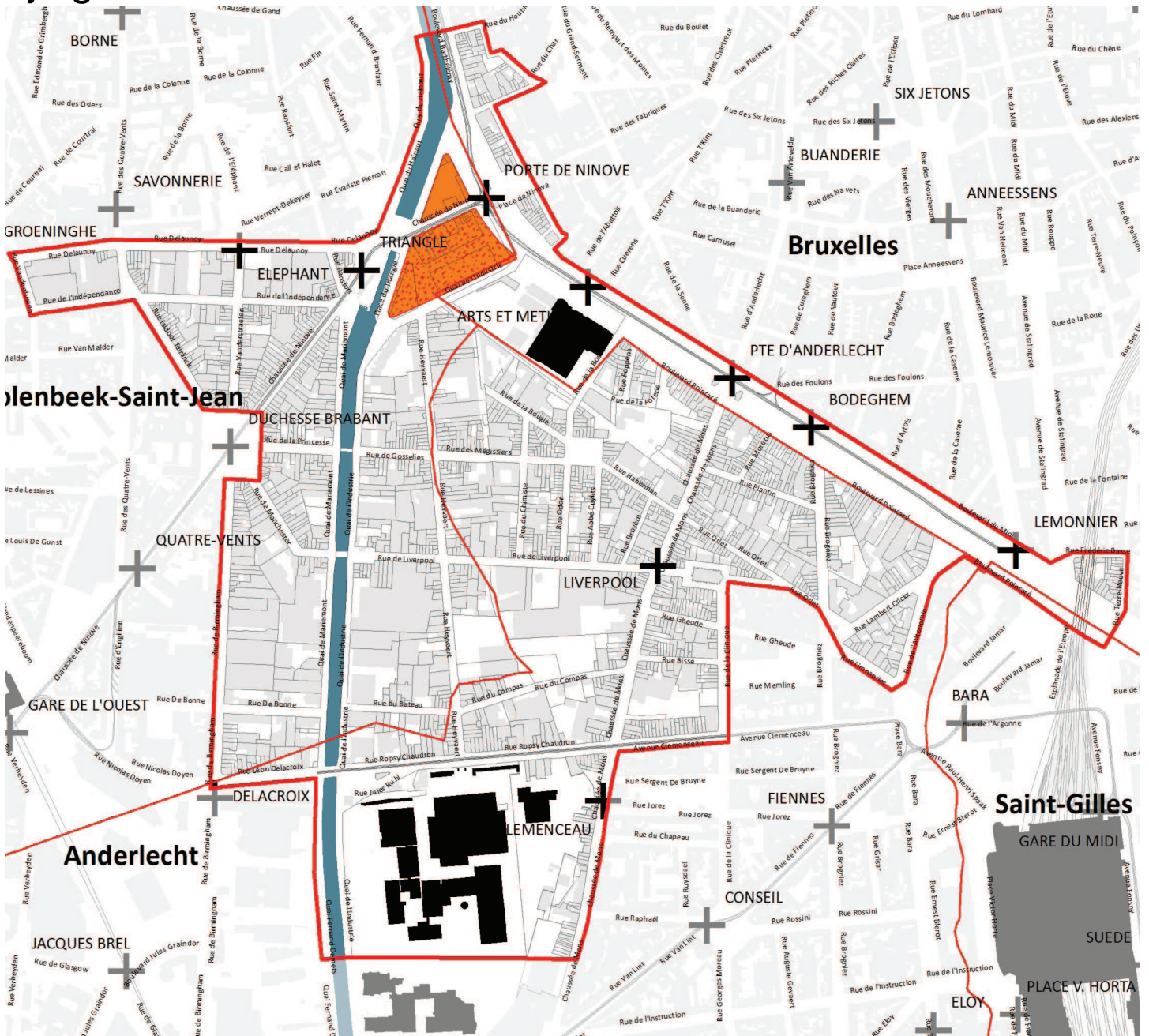










Bijlage 2 - Perimeter kaart



Localisatie van het SVC

-  MIVB-station
-  Hoofdstedelijke uitrusting
-  Hoofdstedelijk project
-  Project van hoofdstedelijke groene ruimte

Planachtergrond

-  Voorlopige perimeter van het SVC
-  Gemeentelijke limiet
-  Kadastrale perceel
-  Rail trein
-  Rail tram
-  Bebouwing
-  Het Kanaal

Uitvoering : JNC International

Bron: BruGIS, UrbIS, MobigiS



1:10 000

0 250 500 Meter