

REGION BRUXELLES-CAPITALE COMMUNE DE MOLENBEEK-SAINT-JEAN

Demande de modification des voiries communales


Plan d'alignement

Approuvé par le conseil communal en séance du.....
 Le Directeur général I.F., Le Président,
 Pour copie conforme Molenbeek-Saint-Jean le.....
 Le Directeur général I.F., Le Député-Bourgmestre,

Mis à l'enquête pendant 30 jours du.....au.....
 Dossier : 11106
 Date : 2021/02/18


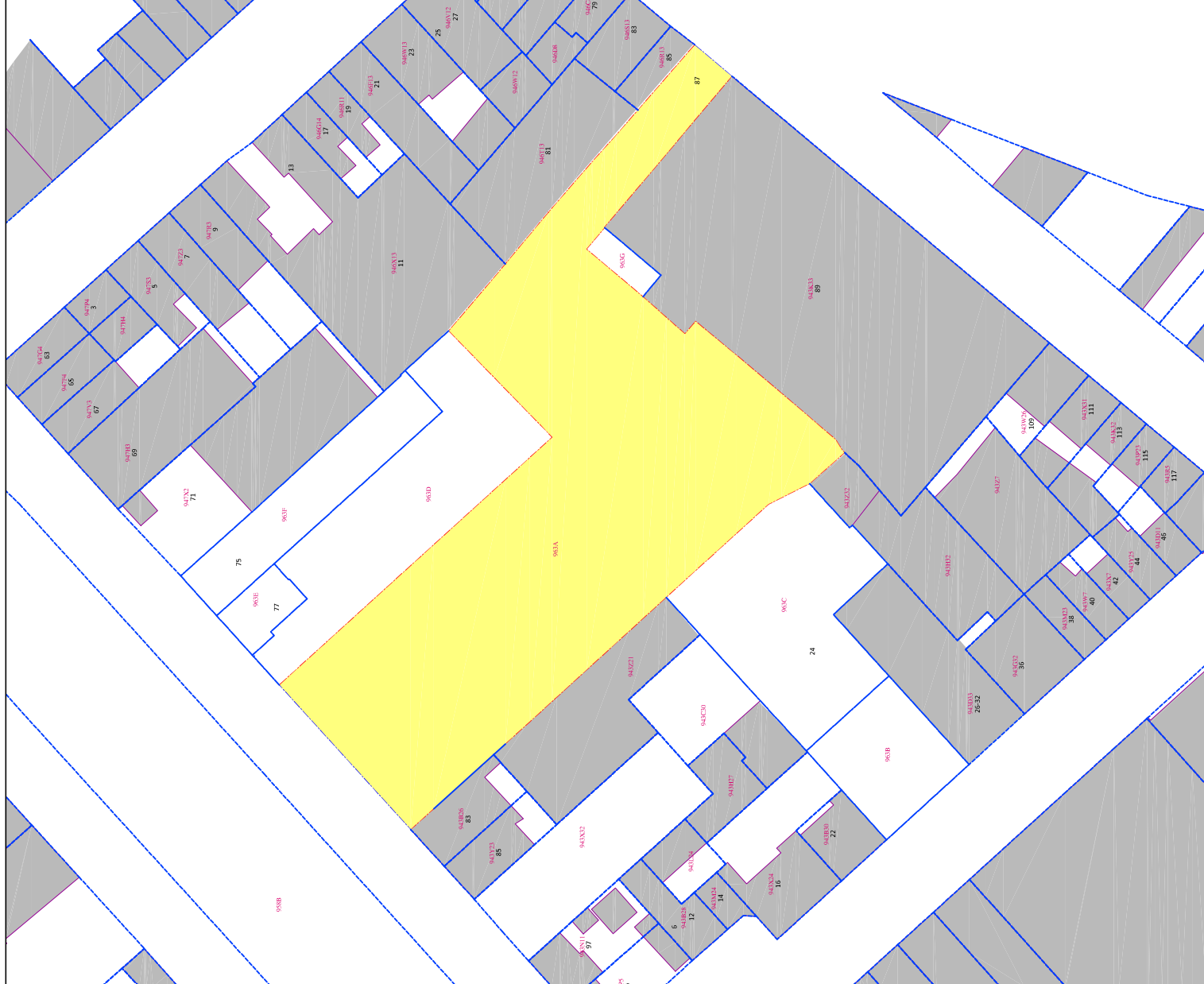
Auteur de projet : Bernard Demeur
 Géomètre - Expert

DE CEUSTER & ASSOCIES
 Société civile sous forme de S.P.R.L.
 Chaussée-Experts
 Unitaires
 Auteurs de projets



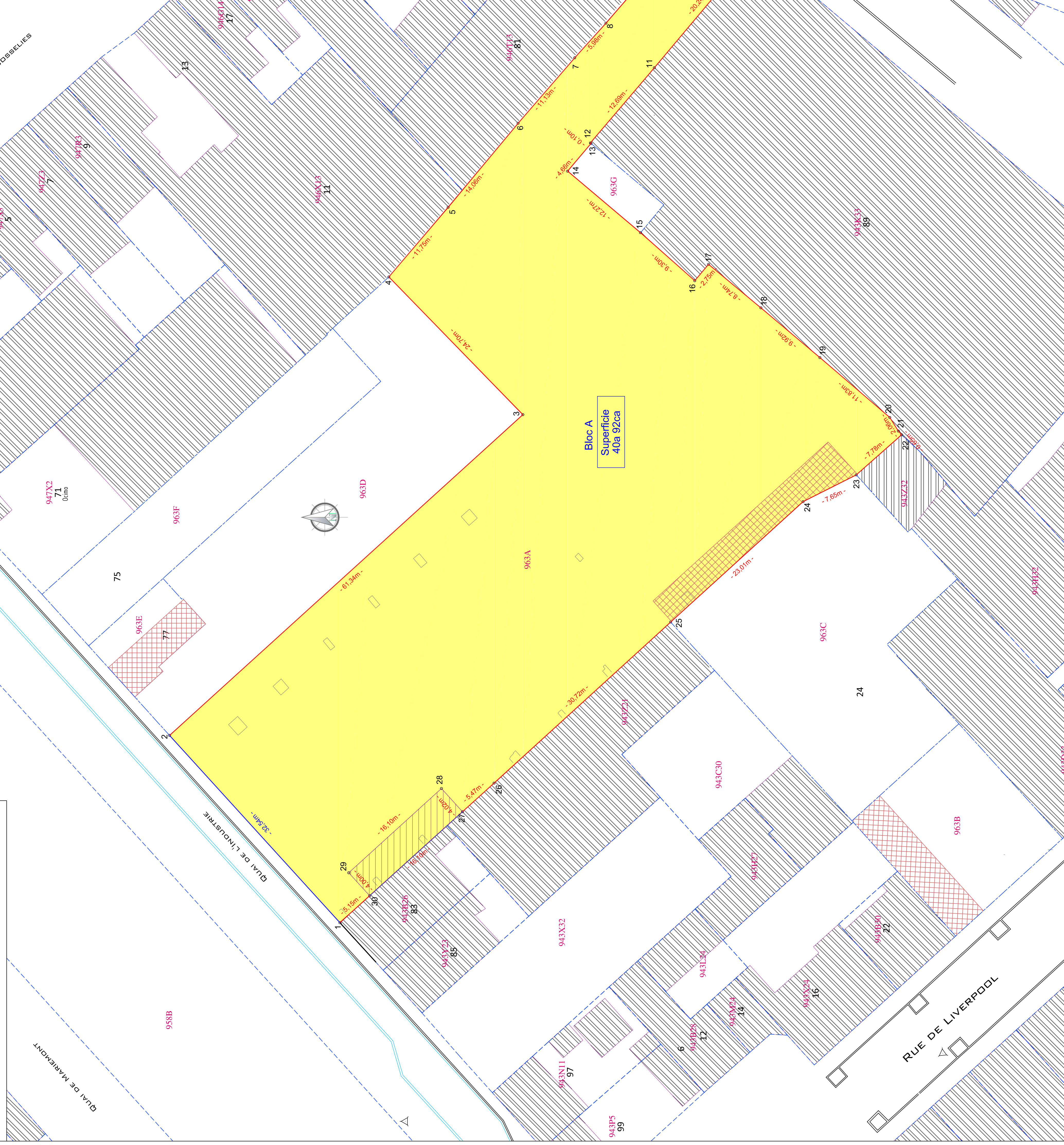
Rue de la gare, 13 a - 1420 BRUXELLES-LA-LEULEU
 Site Internet : www.deceuster.be E-mail : info@deceuster.be

Alignement supprimé
 Nouvel alignement
 Emprise de la voirie communale projetée
 Parcelle cadastrale
 182P5
 Numéro cadastral
 Equipement collectif
 Servitude (indiqués suivant le procès verbal de mesurage et de division du géomètre expert I-F M Van Coilliehem à la date du 05/10/2020)

Commune de MOLENBEEK-SAINT-JEAN 3ème Division Section B

Echelle 1/250



Liste des points topographiques

MAT	X	Y
1	147297.23	170775.11
2	147321.29	170797.02
3	147362.50	170751.59
4	147380.20	170768.82
5	147389.15	170761.20
6	147399.95	170752.20
7	147408.36	170744.92
8	147412.80	170740.91
9	147427.81	170727.87
10	147422.58	170721.66
11	147407.08	170734.68
12	147397.42	170742.90
13	147397.35	170742.83
14	147393.79	170745.83
15	147385.68	170736.48
16	147379.72	170729.49
17	147381.82	170727.72
18	147376.23	170720.99
19	147369.84	170713.40
20	147362.15	170704.41
21	147360.40	170703.32
22	147359.91	170702.90
23	147354.77	170708.72
24	147351.33	170715.56
25	147335.85	170732.59
26	147315.16	170755.29
27	147311.49	170759.35
28	147314.46	170762.05
29	147303.65	170773.98
30	147300.68	170771.29