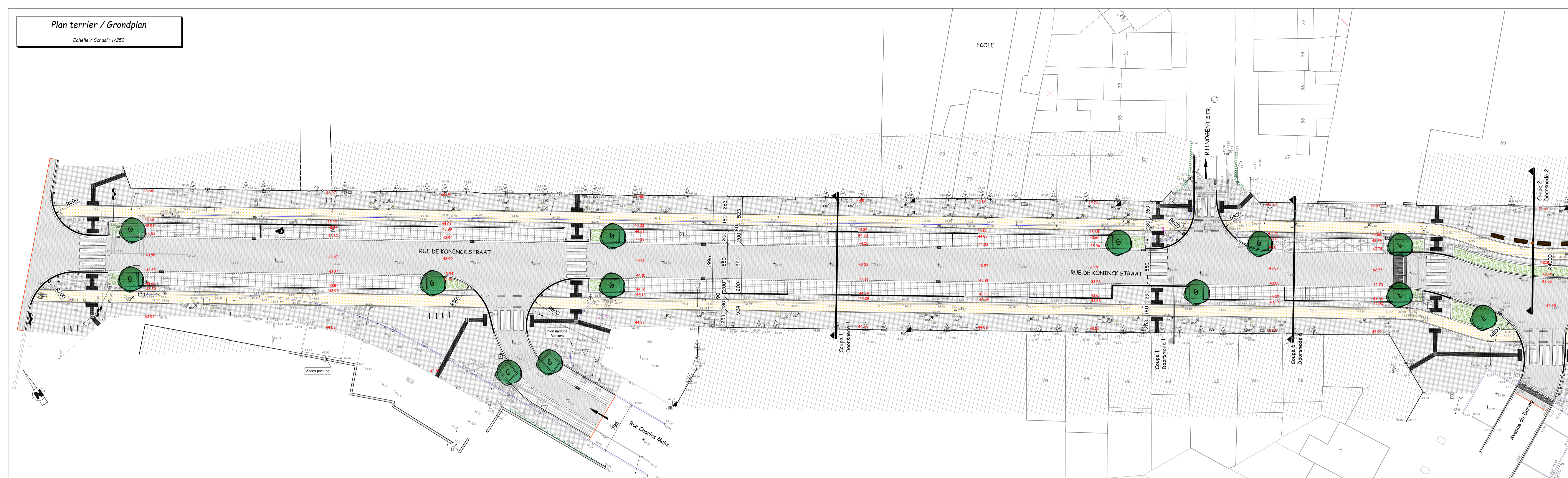


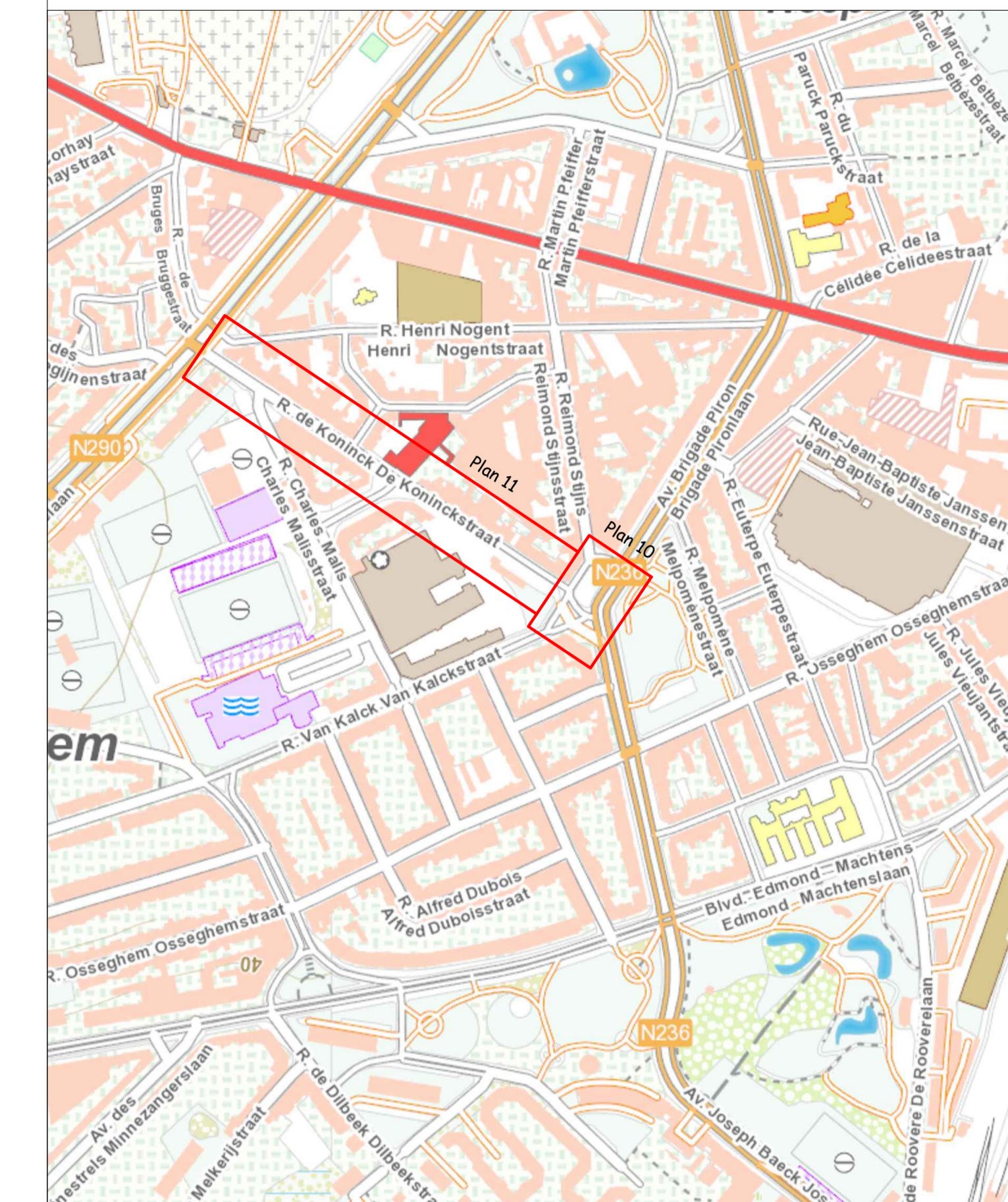
Plan terrier / Grondplan

Echelle / Schaal : 1/250



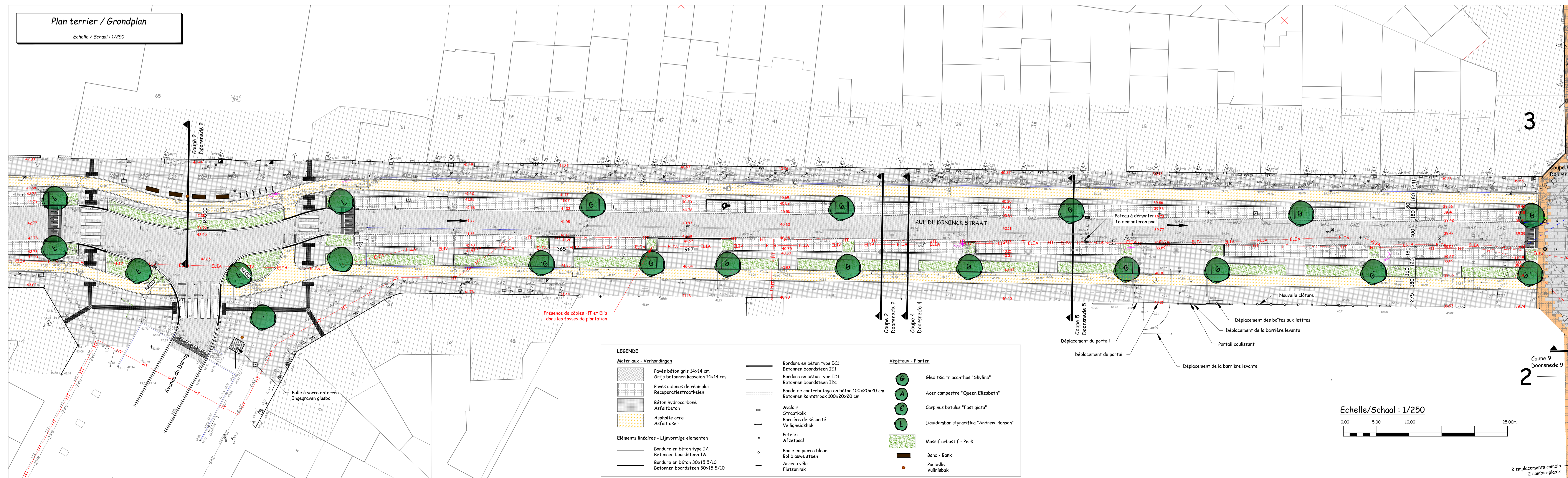
Plan de localisation / Lokalisatieplan

Source IGN / GMI vzw
Echelle / Schaal : 1/5.000



Plan terrier / Grondplan

Echelle / Schaal : 1/250



- LEGENDE**
- Matériaux - Verhardingen**
- Pavés béton gris 14x14 cm
 - Grijz betonnen kasseien 14x14 cm
 - Pavés oblongs de réemploi Recuperaatiestraatkeien
 - Béton hydrocarbonté Asfaltbeton
 - Asphalte ocre Asfalt oker
- Éléments linéaires - Lijnvormige elementen**
- Bordure en béton type IA Betonnen boordsteen IA
 - Bordure en béton 30x15 5/10 Betonnen boordsteen 30x15 5/10
- Matériaux - Verhardingen**
- Bordure en béton type IC1 Betonnen boordsteen IC1
 - Bordure en béton type ID1 Betonnen boordsteen ID1
 - Bande de contretrouée en béton 100x20x20 cm Betonnen kantstrook 100x20x20 cm
- Éléments linéaires - Lijnvormige elementen**
- Avaloir Straatwolk
 - Bornière de sécurité Veiligheidshek
 - Portelet Afzetpaal
 - Boule en pierre bleue Bol blauwe steen
 - Arceau vélo Fietsenrek
- Végétaux - Planten**
- Gleditsia triacanthos "Skyline"
 - Acer campestre "Queen Elizabeth"
 - Carpinus betulus "Fastigiata"
 - Liquidambar styraciflua "Andrew Henson"
 - Massif arbustif - Park
 - Banc - Bank
 - Poubelle Vuilnisbak

Echelle/Schaal : 1/250
0,00 5,00 10,00 25,00m

REGION BRUXELLES CAPITALE
BRUSSELS HOOFDSTEDELIJK GEWEST

Pouvoir adjudicateur / Opdrachtgever:

Administration Communale de Molenbeek-Saint-Jean
Gemeentelijke Overheid van Sint-Jans-Molenbeek
Service des Travaux Publics
Dienst voor Openbare Werken



Rue du Comte de Flandre 20 - 1080 Bruxelles - Tél. 02/412.37.90
Graaf van Vlaanderenstraat 20 - 1080 Brussel - Tel. 02/412.37.90

Par ordonnance / In opdracht: L'Échevin des Travaux Publics - délégué, De schepen van de Openbare Werken - afgevaardigde

Jacques DE WINNE, Jef VAN DAMME



Auteur du Projet / Ontwerper van het Project :
C² PROJECT
Chemin de la Maison du Roi, 30D
B-1380 Lasne
Tél. 02/318 81 26 Fax 02/318 08 42
Courriel : info@c2project.be

DEMANDE DE PERMIS D'URBANISME

Dossier 15.013 - PTI 2016-2018 Projet 02

Réaménagement de la place Menneks
Inrichtingen van Menneksplaats

PLAN TERRIER
GRONDPLAN

Indice	N° PLAN 2M13-III-PU/ 11A	ECHELLE / SCHAAL : 1/250	LASNE, le 17.12.2019	Surface : Oppervlakte : 1 m ²
A	14/12/2020	Suite à l'avis de la commission de concertation		
B	...	Modifications / Wijzigingen		
C	...			
D	...			
E	...			
F	...			

Source : Géomètre Oudar
Oorsprong : landmeter Oudar

Dessiné par - Getend door :
A. Dewerssager

Dressé par - Opgesteld door :
Ing. F. Decoster