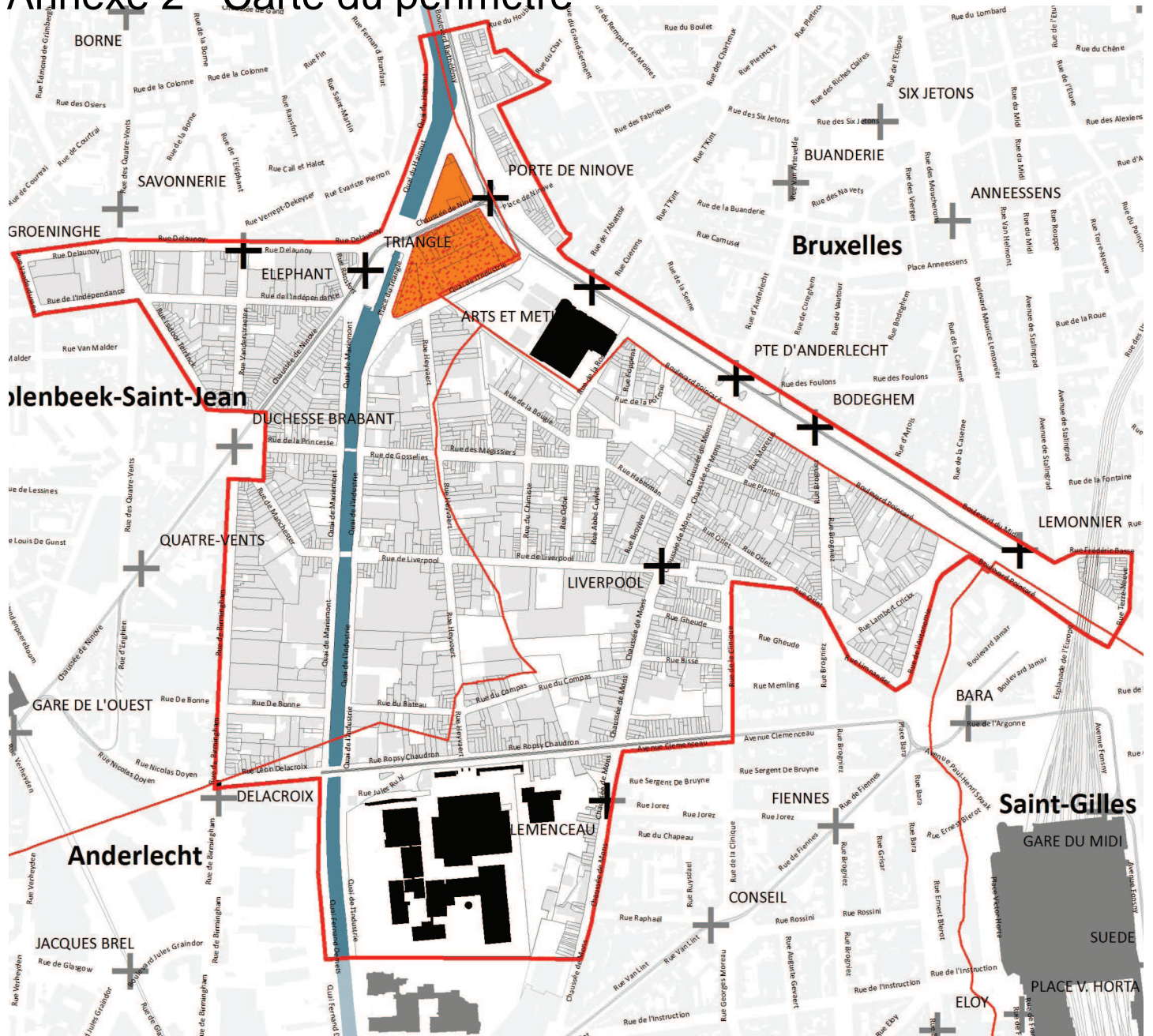


Annexe 2 - Carte du périmètre







Périmètre du CRU

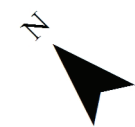
Fond de plan

Réalisation : JNC International

Source : BruGIS, Urbis, Mobigis

-  Station STIB
-  Equipement métropolitain
-  Projet métropolitain
-  Projet d'espace vert métropolitain

-  Périmètre provisoire du CRU
-  Limite communale
-  Parcellaire
-  Rail train
-  Rail tram
-  Bâti
-  Le canal



1:10 000

